



**КОМИТЕТ ИМУЩЕСТВЕННЫХ ОТНОШЕНИЙ  
АДМИНИСТРАЦИИ ПЕРМСКОГО МУНИЦИПАЛЬНОГО ОКРУГА**

**РЕШЕНИЕ**  
о размещении объектов № 3061

Пермский край  
Пермский округ

03.11.2023

Комитет имущественных отношений администрации Пермского муниципального округа разрешает Акционерному обществу «Газпром газораспределение Пермь» (ИНН 5902183841, ОГРН 1025900512670, почтовый адрес: 614000, г. Пермь, ул. Петропавловская, 43)

размещение объекта «Газопровод давлением до 1.2 Мпа, для размещения которого не требуется разрешения на строительство»

на землях государственная собственность на которые не разграничена

на срок 1 год

Местоположение: Пермский край, м.о. Пермский, с. Троица, ул. Зеленая, 5

Приложение: схема предполагаемых к использованию земель или части земельного участка.

Особые условия использования:

- 1) При размещении газопровода учесть параметры ширины проезда улично-дорожной сети, во избежание сужения полосы отвода дороги.
- 2) При условии получения разрешения на производство земляных работ.

Заместитель председателя комитета



(подпись, печать)

М.В. Королева

# Схема предполагаемых к использованию земель или части земельного участка

Объект: Газопровод давлением до 1,2 Мпа. для размещения которого не требуется разрешения на строительство

Местоположение: Пермский край, с/пос. Сылвенское, с. Троица, ул. Зеленая, 5

Площадь земель или части земельного участка, кв.м.: 110

Категория земель: Земли населённых пунктов

Вид разрешенного использования:

Описание границ смежных землепользователей:








От точки н1 до точки н2 - земельный участок с кадастровым номером 59:32:1910001:2076

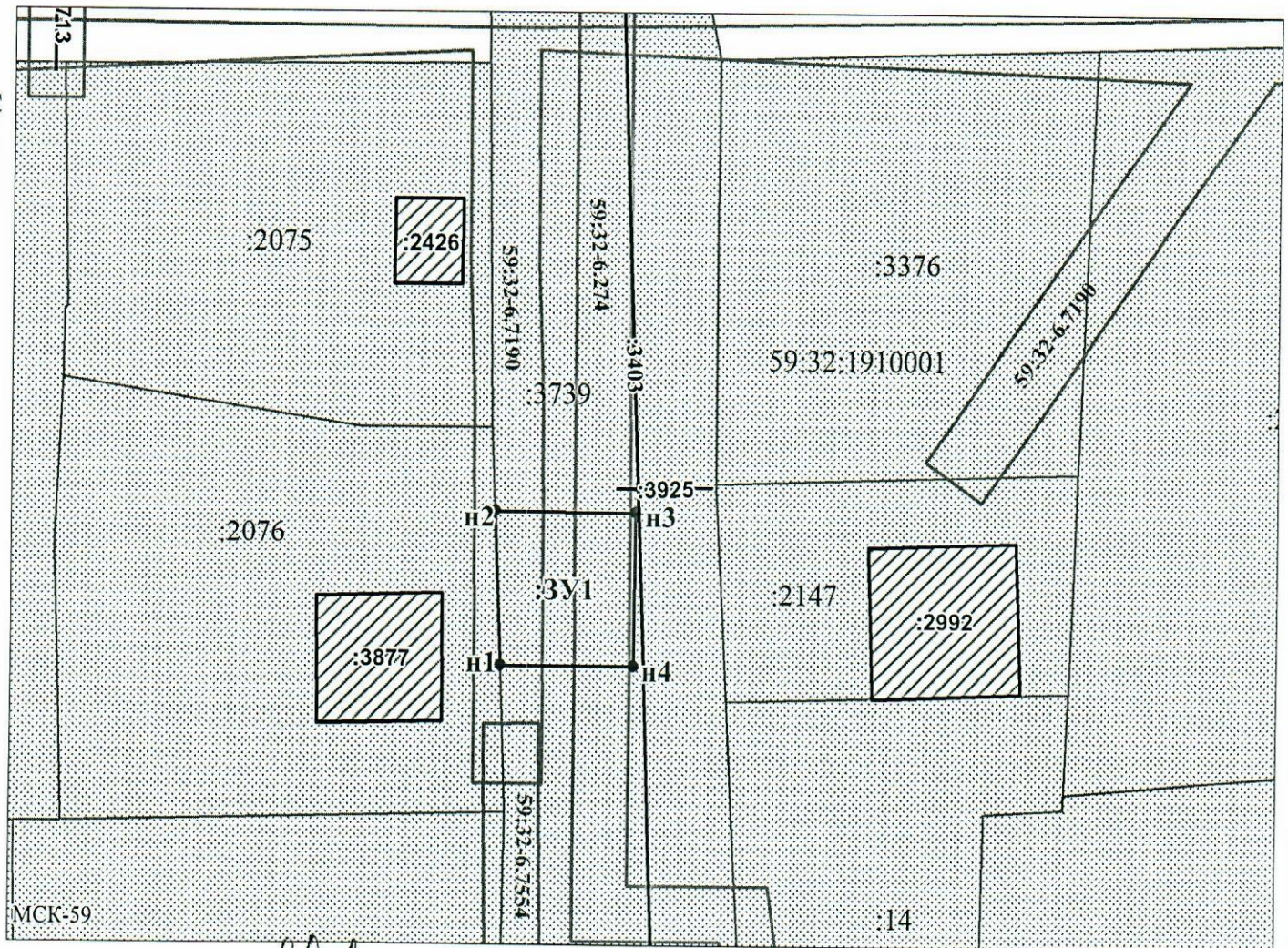
От точки н2 до точки н1 - земельный участок с кадастровым номером 59:32:1910001:3739


Каталог координат, м

№ точки границы	X	Y
н1	515354.96	2263984.34
н2	515366.02	2263983.89
н3	515365.94	2263994.14
н4	515354.94	2263994.05
н1	515354.96	2263984.34

### Условные обозначения:

-  - предполагаемый участок земель, на которых планируется размещение объекта
-  :2076 - границы и номер земельного участка, сведения о которых внесены в ЕГРН
-  :3877 - границы и номер объекта капитального строительства, сведения о которых внесены в ЕГРН
-  :3403 - граница кадастрового квартала
-  59:32-6-7190 - зоны с особыми условиями использования территории, сведения о которых внесены в ЕГРН
-  :ЗУ1 - обозначение запрашиваемого земельного участка
-  н1 - характерная точка границ земель или части земельного участка
- 59:32:1910001 - номер кадастрового квартала



Заявитель:  / Пикужева Д.А.  
 МП (подпись, расшифровка подписи)  
 (для юридических лиц и индивидуальных предпринимателей)

Масштаб 1:500